

Aðalskipulag Ísafjarðarbæjar 2008-2020

Drög að breytingu - Mjólkárviðkjun

UPPDRATTUR

Mkv. 1: 50.000 - blaðst. A2

MARS 2017

Samþykktir

Aðalskipulagsbreyting þessi sem auglýst hefur verið skv. 31. gr. skipulagslaga nr. 123/2010 var samþykkt í bæjarstjórn þann

_____ 2017.

Aðalskipulagsbreyting þessi var staðfest af Skipulagsstofnun þann

_____ 2017.

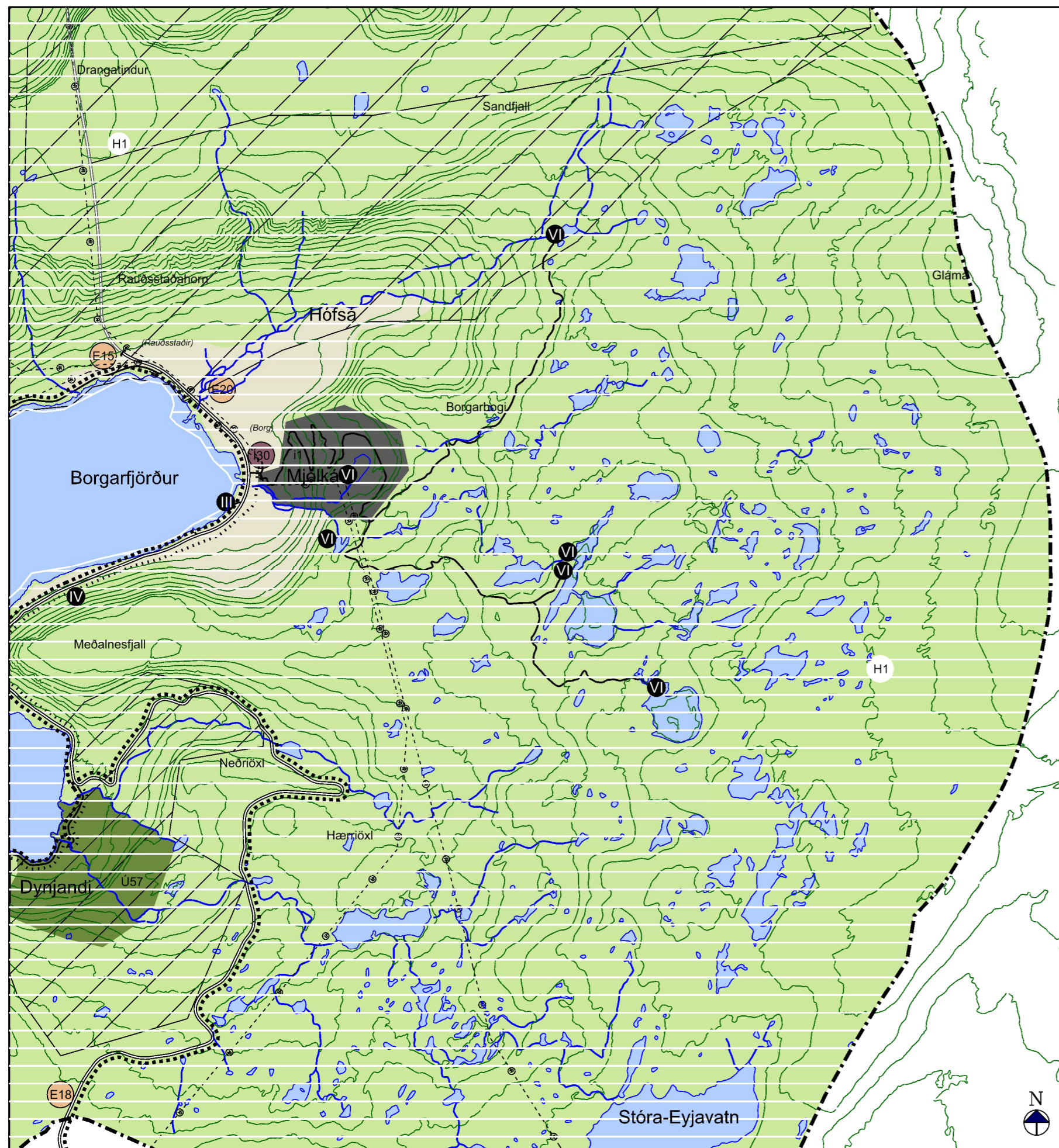
Skipulag þetta er staðfest með fyrirvara um niðurstöðu um matsskyldu og hugsanlegs mats á umhverfisáhrifum skv. lögum nr. 106/2000.

Önnur skipulagsgögn

Aðalskipulag Ísafjarðarbæjar 2008-2020.

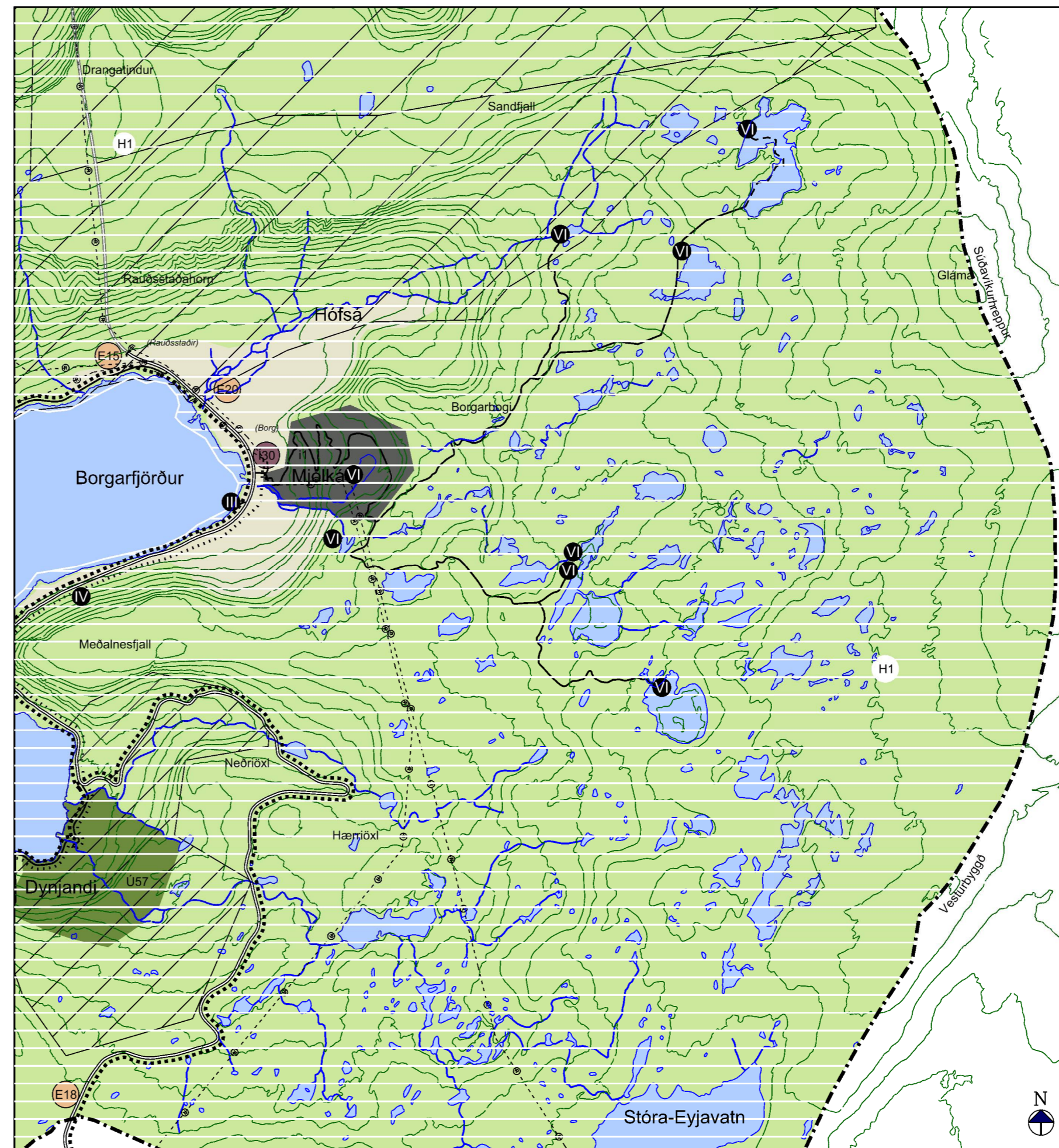
Drög að breytingu - Mjólkárviðkjun.

Greinargerð, dags. mars 2017 - blaðst. A4.



Gildandi skipulag












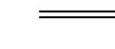








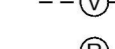

Hluti sveitarfélagsuppdráttar - sunnan Djúps



Breytt skipulag

Hluti sveitarfélagsuppdráttar - sunnan Djúps

Skýringar

-  Svæði fyrir íbúðabyggð
-  lónaðarsvæði
-  Efnistökusvæði
-  Opin svæði til sérstakra nota
-  Óbyggð svæði
-  Landbúnaðarsvæði
-  Vötn, ár og sjór
-  Hverfisverndarsvæði
-  Náttúruverndarsvæði - friðlýst svæði
-  Náttúruverndarsvæði - svæði á náttúruminjasvæði
-  Stofnvegir
-  Jarðgöng
-  Aðrir vegir sýndir til skýringar
-  Vegir í lónstæði sýndir til skýringar
-  Bryggjur
-  Sendar
-  Stíflur
-  Gönguleiðir
-  Reiðleiðir
-  Vatnsveita
-  Rafveita í jörð
-  Sveitarfélagsmörk