



# ÍSAFJARÐARBÆR - DEILISKIPULAG SKRÚÐS Á NÚPI Í DÝRAFIRÐI

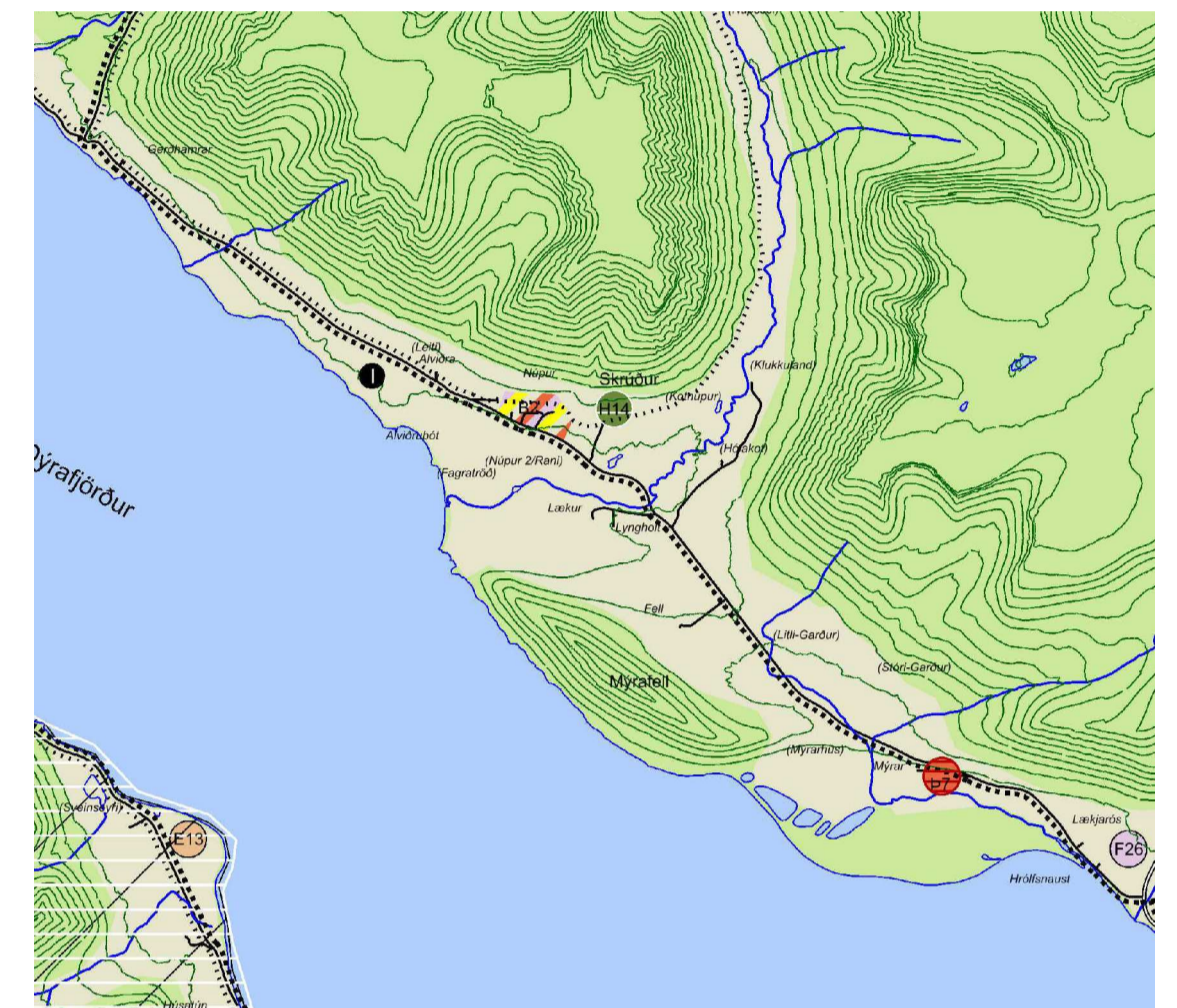


Deiliskipulagsbreyting þessi sem grenndarkynnt hefur verið skv. 2. mgr. 43. gr. skipulagslaga nr. 123/2010 m.s.br. var samþykkt í bæjarstjórn Ísafjarðarbæjar

þann \_\_\_\_\_

Samþykkt deiliskipulagsbreytingarinnar var auglýst í B-deild Stjórnartíðinda

þann \_\_\_\_\_



Úr aðalskipulagi Ísafjarðarbæjar 2008 - 2020 - ekki í kvarða

- |                               |                        |
|-------------------------------|------------------------|
| Mörk deiliskipulags           | Fráveita og rotþró     |
| Eignarmörk Ísafjarðarbæjar    | Byggingareitur, hámark |
| Eignarmörk Fjármálaráðuneytis | Núv. vegslóði          |
| Núv. vatnsból og vatnslögn    | Nýr vegslóði           |
| Ný vatnslögn                  | Núv. aðkomuvegur       |
| Skráðar fornminjar            |                        |

## GREINARGERÐ

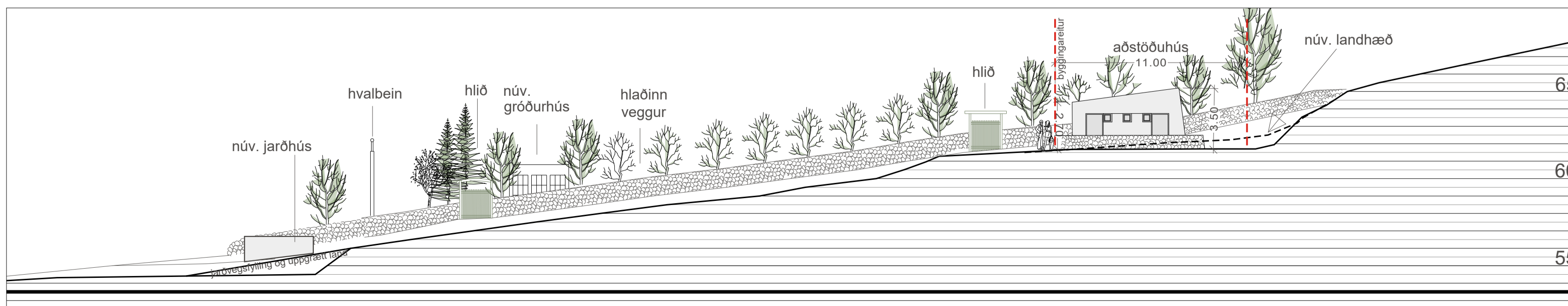
Um er að ræða óverulega breytingu á deiliskipulagi fyrir Skrúð á Núpi í Dýrafirði. **Upphaflegt deiliskipulag var samþykkt í bæjarstjórn Ísafjarðarbæjar 27. sept 2007 og auglýst í B-deild 22. janúar 2008, auglýsing nr. 44. Breyting á því deiliskipulagi var auglýst í B-deild 12. feb. 2016.**

### Breytingin felst í eftirfarandi atriðum;

Vegna ábendingar frá Minjastofnun til skipulags- og bæjaryfirvalda á Ísafirði, er byggingareitur fyrir aðstöðuhús færður 15m frá mörkum garðsins. Ástæðan er að garðurinn er undir vernd um friðaðar menningarminjar.

Bæjarstjórn samþykkti á fundi nr. 398, tillögu skipulags- og mannvirkjanefndar um að heimila óverulega breytingu á deiliskipulagi.

Að öðru leyti er ekki um breytingu að ræða á gildandi uppdrætti né skilmálum deiliskipulagsins.



snið B-B1 í mkv 1:200



yfirlitsmynd - ekki í kvarða

Uppdráttur þessi er teiknaður í hnitakerfinu ISN93 og byggir á uppréttri loftmynd frá Loftmyndum ehf.


HEITI VERKS:

## SKRÚÐUR Á NÚPI Í DÝRAFIRÐI ÍSAFJARÐARSÝLU

HEITI TEIKNINGAR:

### DEILISKIPULAGSBREYTING

VERKNR: 206-008	MKV: 1:1000 á A1	TEIKNING NR.:
TEIKNAD AF: gg	HANNAD AF:	DAGS. TEIKN: 1. júní 2017
YFIRLESTUR / UNDIRSKRIFT:	TEIKN. BREYTT:	



LANDSLAGSARKITEKTAR FÍLA  
AUSTURVEGI 6 800 SELFÓSS sími: 482 4090  
netfang: landform@landform.is veffang: www.landform.is