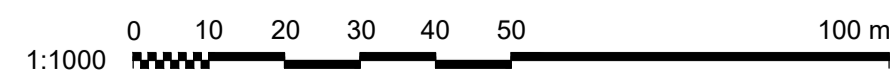


GILDANDI DEILISKIPULAG
Staðfest 20.9. 2002 m.s.br.


BREYTT DEILISKIPULAG




- Skýringar:**
- núverandi grasvöllur
 - gervigrasvöllur
 - lóðamörk
 - gönguleiðir
 - girðing
 - göngustígar/mokstursbrautir
 - mörk skipulagssvæðis
 - mörk byggingarreits
 - spennistöð




Aðalskipulag Ísafjarðarbæjar 2008-2020
mkv 1:10.000



Skýringarmynd, Miðtún 10 - Útsýni



Skýringarmynd, Miðtún 12 - Útsýni



Skýringarmynd, Miðtún 14 - Útsýni



Skýringarmynd, Miðtún 16 - Útsýni



Skýringarmynd, Miðtún 18 - Útsýni

GREINARGERÐ

Deiliskipulagsbreyting þessi er í samræmi við aðalskipulag Ísafjarðarbæjar 2008-2020. Svæðið er skilgreint sem íþróttasvæði, merkt Ú11, þar sem gert er ráð fyrir svigrúmi til uppbyggingar. Ofan og innan við svæðið er íbúðarbyggð en utan við það er svæði fyrir þjónustustofnanir. Skutulsfjarðarbraut og Pollurinn er neðan við svæðið.

Deiliskipulagsbreytingin felur í sér að hluti núverandi gervigrasvallar verði feldur út og þar verði byggingarreitur fyrir fjlnotahús. Hæsta brún mænis skal ekki vera hæmri en 13,75m yfir hæð núverandi grasvallar og hámarkshæð útvægja á langhlíð 6m. Flatarmál húss skal að hámarki vera 3500m² auk möguleika á 100m² tengbyggingu við núverandi vallarhús. Hönnun byggingarinnar skal miðast við að


SAMPYKKTIR

Deiliskipulagsbreyting þessi sem auglýst hefur verið skv. 1. mgr. 43. gr. skipulagslaga nr. 123 / 2010 m.s.br.


frá _____ til _____ var samþykkt
í sveitarstjórn þann _____




Skýringarmynd, Staðsetning fjlnotahúss séð úr lofti



Skýringarmynd, Seljalandsvegur 42 - Útsýni



Skýringarmynd, Seljalandsvegur 44 - Útsýni



Skýringarmynd, Seljalandsvegur 46 - Útsýni



Skýringarmynd, Seljalandsvegur 48 - Útsýni

viðhalda heildaryfirbragði bygginganna á Torfnesi, með dókkrauðu þaki og þykkum þakkanti. Gæta skal þess að valda ekki ónáðri á nærliggjandi íbúðarsvæðum s.s. með óhöflegri lýsingu og hávaða. Vanda skal frágang á lóð.

Fjlnotahúsið mun ekki hafa áhrif með skuggavarp á nærliggjandi íbúðarbyggð, vegna legu þess neðar í landi. Útsýni mun þó skerðast frá húsum í Miðtúni og á Seljalandsvegi. Þrívíðar skýringarmyndir hér fyrir ofan sýna fjlnotahúsið og hvernig það hefur áhrif á útsýni frá íbúðarhúsum í kring. Skýringarmyndir sýna hæð og mögulega staðsetningu innan byggingarreits en ekki endanlegt útlit húss. Að öðru leyti gilda öll ákvæði gildandi deiliskipulags.

	SAMPYKKT:	ÍÞRÓTTASVÆÐI Á TORFNESI
	19. júlí 2017	HDA/ÁKA JBH EBK
www.verkis.is - sími: +354 422 8000	ÚTG DAGS SKÝRINGAR TEIK HANN RÝNT SAMÞ	VERKFANG 02716 TEIKNING U24.001