

## SAMNINGUR

Menntamálaráðuneytið fyrir hönd ríkissjóðs og landeigendur jarðarinnar Núps í Dýrafirði fnr. 212-5921 gera með sér svofelldan samning:

1. Samningsaðilar hafa makaskipti á landareignum skv. uppdrætti (fskj. 1) dags. 16.08.05 sem hér segir:
  - a. Núpsskóli fær hluta Haukbergstúns sem afmarkast af A5, B5, C5 og B4 í bláum lit á uppdrætti (fskj. 1) samtals um 7.162 m<sup>2</sup> skv. tölvumælingum á uppdrætti.
  - b. Núpsskóli fær hluta Lummuteigs sem afmarkast af A4, B4, C4, D4 og B1 í bláum lit á uppdrætti (fskj. 1) samtals um 5.745 m<sup>2</sup> skv. tölvumælingum á uppdrætti.
  - c. Núpsskóli fær þríhyrning við innri jaðar Ytrihúsatúns sem afmarkast af A2, B2 og C2 í bláum lit á uppdrætti (fskj. 1) samtals um 703 m<sup>2</sup> skv. tölvumælingum á uppdrætti.
  - d. Núpsskóli fær land umhverfis Skrúð, 170 x 260 m sem afmarkast af A, B, C, D í bláum lit á uppdrætti (fskj. 1) samtals um 41.593 m<sup>2</sup> að frádregnum Skrúðsreitnum skv. tölvumælingum á uppdrætti. Kvöð um umferðarrétt landeigenda Núps er um vegslóða sem fellur innan reits Núpsskóla, samhliða línu A - D. Kvöðin fellur niður verði nýr vegur lagður utan reitsins.
  - e. Núpsskóli fær land sem afmarkast af A3, B3, C3, D3, E3 og F3, umhverfis fjárhús, táknað með bláum lit á uppdrætti (fskj. 1) samtals um 6.084 m<sup>2</sup> skv. tölvumælingum á uppdrætti ásamt fjárhúsum sem þar standa, merkt nr. 2.
  - f. Eigendur Núpssjarðarinnar fá Sjávarengi merkt í grænum lit á uppdrætti (fskj. 1) samtals um 12.699 m<sup>2</sup> skv. tölvumælingum á uppdrætti.
  - g. Eigendur Núpssjarðarinnar fá Ranatún sem afmarkast af A1, B1, C1 og D1 í grænum lit á uppdrætti (fskj. 1) samtals um 39.021 m<sup>2</sup> skv. tölvumælingum á uppdrætti.
  - h. Eigendur Núpssjarðarinnar fá hluta Núpsskóla úr Ytrihúsamýri sem afmarkast af A6, B6, C6, D6, E6, F6, G6 og A4 í grænum lit á uppdrætti (fskj. 1) samtals um 13.192 m<sup>2</sup> skv. tölvumælingum á uppdrætti.
  - i. Einnig fá eigendur Núpssjarðarinnar spildur við Prestshússreit merktar A7 til I7 í grænum lit á uppdrætti (fskj. 1) samtals um 1.299 m<sup>2</sup> skv. tölvumælingum á loftmynd.
2. Eigendur Núpssjarðarinnar fá einnig til eignar gamla kartöflugeymslu sem stendur ofan vegar við kirkjugarð, merkt nr. 1.
3. Eigendur Núpssjarðarinnar heimila áframhaldandi skógrækt á landi því sem afmarkast af svokallaðri Skógræktargirðingu ofan skólabyggðarinnar, sjá uppdrátt. Selji ríkissjóður Núpsskóla, verða tré þau, sem plantað hefur verið í landi Núps að öllu leyti eign Núpssjarðarinnar og fellur þá niður heimild annarra til að planta trjám í reitinn.
4. Eigendur Núpssjarðarinnar heimila Núpsskóla notkun neysluvatns frá uppsprettum í Urðum, merkt nr. 3 á uppdrætti, til vatnsveitu skólans samkvæmt sérstökum samningi þar um (fskj. 3).

5. Með samningi þessum hefur Núpsskóli fengið til eignar samfellt landssvæði annars vegar umhverfis Skrud og hins vegar umhverfis skólabyggingar sínar. Öll landsvæði önnur, á Núpi, sem eru utan merktra svæða á uppdrætti (fskj. 2) og ekki eru þinglýst öðrum, eru eign Núpsjarðarinnar.

Rok. 12. 01. 2006

Staður og dagsetning

Fyrir hönd landeigenda

Aslaug Sólbjört Jensdóttir  
Aslaug Sólbjört Jensdóttir

Margrét R. Hauksdóttir  
Margrét Rakel Hauksdóttir

Fyrir hönd <sup>VAR</sup> mörntamálaráðgjöfuneytis

Gisli Þór Magnússon  
Gísli Þór Magnússon

# SAMNINGUR

Menntamálaráðuneytið fyrir hönd ríkissjóðs og landeigendur jarðarinnar Núps í Dýrafirði fr. 212-5921 gera með sér svofelldan samning:

Eigendur Núps heimila Núpsskóla að nýta vatn úr uppsprettum í Urðum á Núpi. Þar er til staðar brunnur sem tengist vatnsveitukerfi skólans.

Ekki er heimilt að nýta vatnið til annars en þess sem til þarf við eðlilega starfsemi skólans.

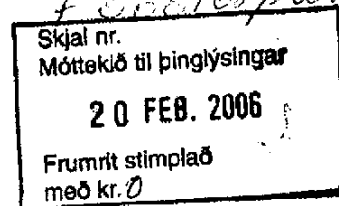
Ekki er heimilt að selja vatnið öðrum eða flytja það burt nema með skriflegu leyfi landeigenda.

Landeigendur eiga tvær byggingar sem þegar tengjast vatnsveitunni. Ekki skal innheimta gjald vegna tenginga landeigenda við vatnsveituna.

Landeigendum er heimilt í samráði við Núpsskóla og án endurgjalds að tengja fleiri byggingar vatnsveitukerfinu enda rýri það ekki vatnsnotkun þeirra sem þegar eru tengdir því.

Samningur þessi gildir til og með 31.12. 2009.

Rok. 12.01. 2006  
Staður og dagsetning



Fyrir hönd landeigenda

Aslaug Sölbjört Jensdóttir  
Aslaug Sölbjört Jensdóttir

Margrét R. Hauksdóttir  
Margrét Rakel Hauksdóttir

Fyrir hönd menntamálaráðuneytis

Gisli Þór Magnússon  
Gisli Þór Magnússon

INNFAERT





**Fygiskjal 2**

SKÝRINGAR

Loft Núpsskóla

Staðir

Vegakóðar

Lattir

Landamerki milli Aðru og Núpa

Vegir

**NÚPUR - NÚPSSKÓLI**

LANDAMERKI EFTIR SKIPTINGU

KVAFBI: 12000A1

TEIKNING NR.: 50402

HANNAÐ: ÓG

TEIKNAB: KV03V

VERK NR. 104

DAGBETT: 15. nóv. 2006


FLOKKUR:

*Handwritten signature: Þórunn Þórunn*

PLÁN 21 sk




Landmæling og skýring






Reykjavík 1, 110 Reykjavík, 107 1000, 107 1000



# Fygisgjafi 1

SKÝTINGAR

-  Lúðir í hólum
-  Lúðir sem hafa verið þurr í áhrifum
-  Lúðir sem algætur þarfturverja í áhrifum

-  Stærð
-  Vegstíga
-  Landmál
-  Landmál með Áhrifum og Hluta
-  Vaga

## NÚPUL NÚPSSKÓLI SKIPTI

KVAÐAR 1.3.2009/1  
 TEGUNAR 2009  
 HANNA ÓR  
 TEGUNAR 2009  
 VEGUNAR 2009  
 GABRIEL 15. APR. 2009  
 FLODDUR

**PLA 21** af  
 Landmál- og stjórnsýsluneytið  
 Hverfisgata 150, 101 Reykjavík, Sími 570 8800

*Handwritten signature and date: A. Þ. Jónsson 1/2009*



HINTAPUNKTAR

- A X=391327.142  
Y=611567.931
- B X=291335.6158  
Y=611786.777
- C X=291351.911  
Y=611735.713
- D X=291492.22311V  
Y=611121.3618
- E X=291367.611  
Y=610983.3558
- F X=291371.5932  
Y=610935.316
- G X=291414.081  
Y=610789.5321
- H X=291256.9189  
Y=610818.7925
- I X=291036.8044  
Y=610920.9647
- J X=291167.8008  
Y=611057.1623
- K X=291243.6001  
Y=611027.4395
- L X=291291.1899  
Y=611147.7596
- M X=291371.3981  
Y=611155.6637
- N X=291325.4867  
Y=611157.8216

plán 21 aif  
 arkitekti- og skýpungsmáttari  
 Stangeryi 1 · 110 Reykjavík 567 0200 og@sinmet.is  
 Ólaf Guðný Veldimarsdóttir arkitekt FAI hl. 210654-4899

**NÚPSSKÓLI - HINTAPUNKTAR**  
 KWABDI: 12500/A2  
 DAGBETT: 19.12.06  
 FLORRUR:  
 TEINN: NR: 050403  
 HANNAÐ: ÖGV  
 VEKINN: 0504  
 TEINNAD: ÖGV

Gull