

F-498/2010

Sýslumaðurinn á Ísafirði  
Hafnarstræti 1  
400 Ísafjörður

Reykjavík, 20. ágúst 2010

Varðar: Endurskoðun á eignamörkum ríkissjóðs Íslands og Núpsjarðar.

Meðfylgjandi gögnum varðandi breytingu á eignamörkum jarðarinnar Núps í Mýrahreppi og lands ríkisins umhverfis Skruð í Mýrahreppi óskast þinglýst skv. lögum nr. 39/1978 með áorðnum breytingum.

Aslaug Þjorsdóttir  
Aslaug Sólbjört Jensdóttir

Vottar:

Peta Valdimarsd. 200342-3489


Gunnild Veldisd. 091243-2589

Margrét Hauksdóttir  
Margrét Hauksdóttir

Vottar:

Guðmundur Haukur Sigurðsson 220578-3729

Sigurður Baldur 211057-5729



F.h. Menntamálaráðuneytis


Þórunn Haarnissen

Vottar:

Rósa Þórháard.

Jenny Jónsd.

F.h. Fjármálaráðuneytis



Björn Haptáinn

Vottar:

Sunnborg Þriem

Margrét Karðalalla

Skjal nr.  
Móttakið til þinglýsingar  
22. sep. 2010


Frumrit stimplað  
með kr. 0

Fyrir hönd framangörðra málsaðila  
Aðalsteinn Eiríksson  
Stóragarði 32  
108 Reykjavík

INNFAERT

23 SEP 2010

SÝSLUMAÐURINN Á ÍSAFIRÐI



**GREINARGERÐ:**

Makaskipti þau sem hér er gerð grein fyrir eru annarsvegar á milli eigenda Nýps við Dýrafjörð (landnr. 140975) í Ísafjarðarsýslu og hinsvegar ríkissjóðs Íslands (landnr. 140992). Landið sem um ræðir er um 2.200m<sup>2</sup> að stærð. Reitur nr. 1 gengur í makaskiptum upp í reiti nr. 2, 3, og 4 sbr. loftmynd hér að ofan. Skipti þessi eru gerð með vitund og samþykki málsaðila sem og fjármálaráðuneytis, menntamálaráðuneytis, Ísafjarðarbæjar og Framkvæmdasjóðs Skrúðs.

Á fundi á Núpi þann 9. ágúst 2009 urðu fulltrúar Nýpsjarðar og formaður Framkvæmdarsjóðs Skrúðs sammála um að endanleg stærð reita myndi ráðast af mælingu sem framkvæmd yrði eftir að búið væri að ljúka framkvæmdum við aðkomu garðsins. Þeim er nú að mestu lokið og voru girðingar mældar þann 8. okt. 2009. Í ljós kom að framkvæmdin fór um 2.200m<sup>2</sup> inná eignarland Nýpsjarðar og er gerð grein fyrir því á loftmyndinni hér ofan við.

Nú liggur fyrir samkomulag um makaskipti á áður nefndum 2.200m<sup>2</sup> lands, þ.e. á milli Nýpsjarðar og eignarlands ríkissjóðs Íslands og er eignarland ríkissjóðs markað eins og sýnt er á myndinni hér að ofan til hægri. Útmörk landsins hafa verið hnitsett og er hnitaskrá sýnd hér til hliðar sem tilgreinir hornpunkta á eignarlandi ríkissjóðs.

Samkomlag er jafnframt um það að Framkvæmdasjóður Skrúðs sjái um að færa til girðingu um 5,75m á austurhlíð og setja upp nýtt hlið við skógræktargirðingu inni í dal til að halda búfénaði frá landinu, landeigendum að kostnaðarlausu. Þessi framkvæmd skal gerð eigi síðar en 1. júlí 2010.

Skipting þessi er í samræmi við 31. gr. skipulags- og byggingarlaga nr. 73/1997 m.s.br.

Undirritaðir fulltrúar lýsa sig samþykka þeim breytin tilgreindar og sýndar á uppdrætti með undirritun sír

*e.u. Kristinn Jónsson*  
F.h. eiganda Nýps Áslaugar S. Jensdóttur: Kristinn

*Margrét R. Hauksdóttir*  
F.h. eiganda Nýps: Margrét Rakel Hauksdóttir

*Brynjólfur Jónsson*  
F.h. fjármálaráðuneytis:

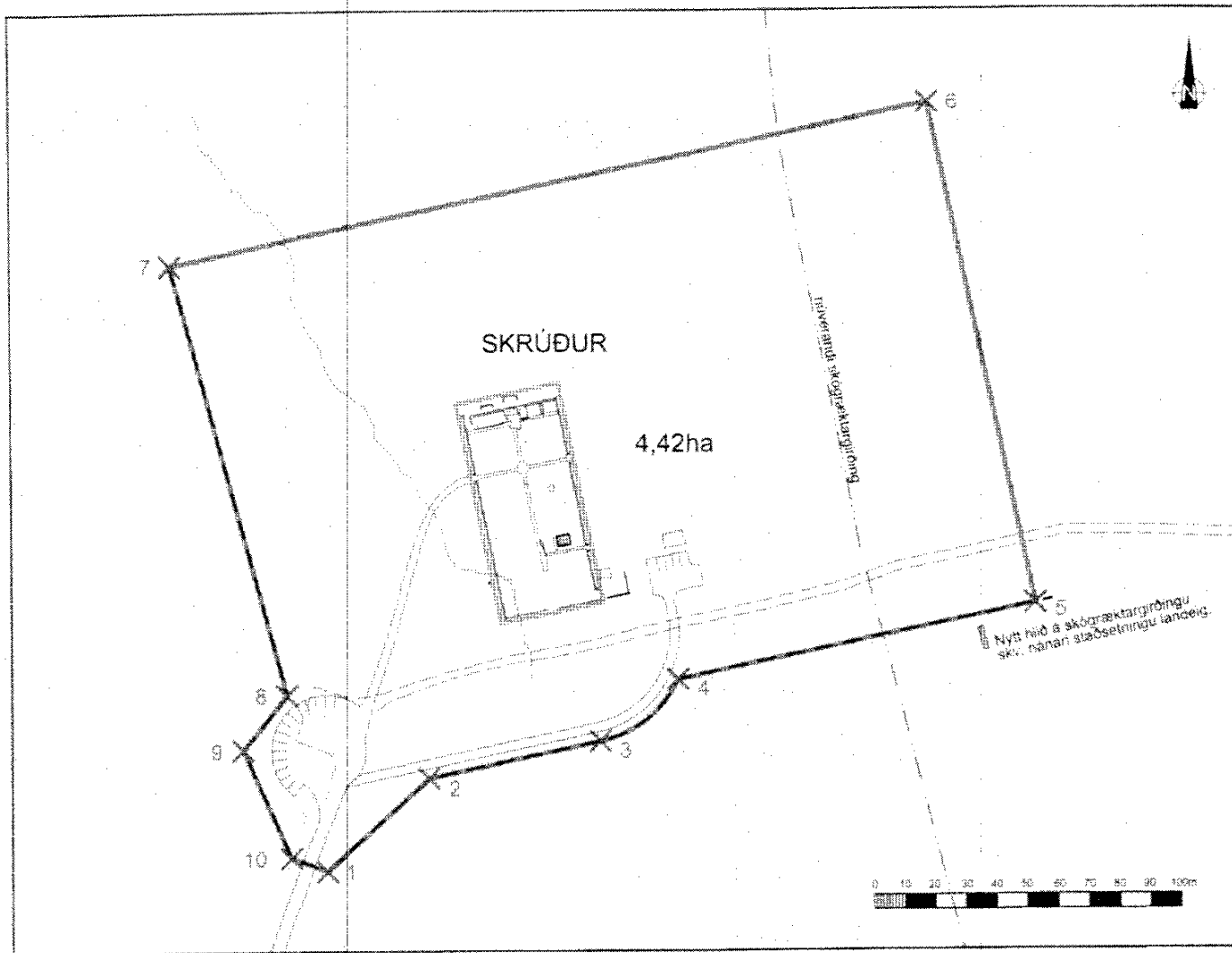
*St. Þorsteinn Jónsson*  
F.h. menntamálaráðuneytis

*Stjórn Nýpsjarðar*  
F.h. Ísafjarðarbæjar:

*Brynjólfur Jónsson*  
F.h. Framkvæmdasjóðs Skrúðs: Brynjólfur Jónsson


**Skrúður á Núpi í Dýrafirði**

Endurskoðun á eignarmörkum ríkissjóðs Íslands og Nýpsjarðar - makaskipti á landi










sem hér eru  
tér að neðan.

*[Signature]*  
Ídmarsson



*[Signature]*

### Skýringar:

-  Eignarmörk ríkissjóðs Íslands frá 1996 (4,42ha)
-  Ný eignarmörk ríkissjóðs Íslands, 2010 (4,42ha)
-  Makaskiptaland sem feitur til Núpjarðar
-  Makaskiptaland sem feitur til ríkissjóðs Íslands
-  Skruður - garður í eigu Ísafjarðarbæjar (sbr. samning frá 5. nóv. 1997)
-  Mæld girðing í okt. 2009
-  Hnitpunktar á nýjum eignarmörkum ríkissjóðs 2010

Uppdráttur þessi er gefinn út í 9 frumeintökum. Eitt handa hverjum mála-  
aðila (6) og eitt fyrir hvert eftirlitshva ernbættu; Sýslumaðurinn á Ísafhr.,  
Byggingafulfrú Ísafjarðarbæjar og Fasteignaskrá Íslands.

### Hnitaskrá í ISN-93:

punktur	x-hnit (austur)	y-hnit (norrur)
1	291922.72	611002.17
2	291955.93	611032.46
3	292012.06	611044.30
4	292037.25	611064.29
5	292153.86	611088.64
6	292119.15	611251.87
7	291871.89	611199.71
8	291909.72	611059.50
9	291895.33	611041.88
10	291911.01	611006.66