

Tunguskeið

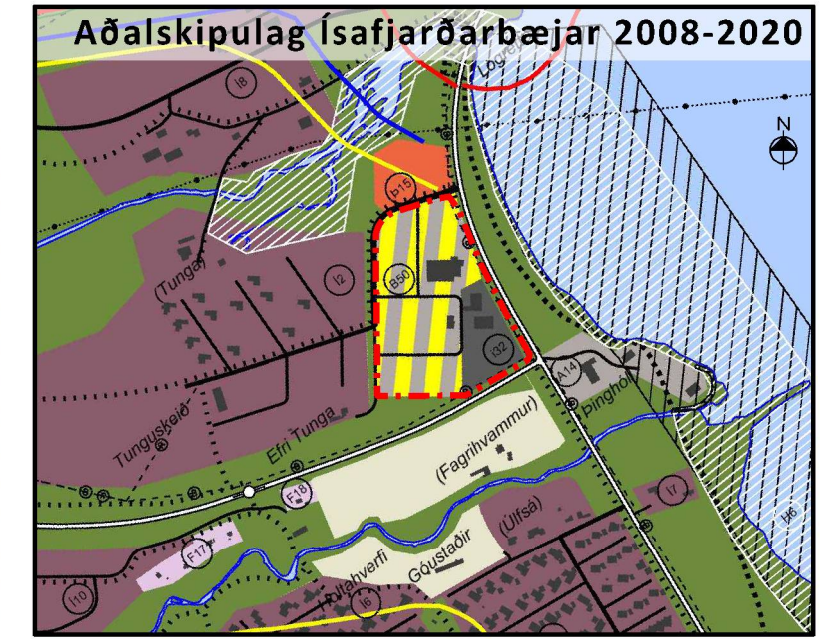
TILLAGA AÐ DEILISKIPLAGSBREYTINGU

20. október 2017 - Mkv. 1:1.000

VERKFANG: 16307-001 TEIK: EBK RÝNT:

Í vinnslu

	Núverandi staða				Nýtt skipulag			
	stærð lóða í m ² í DSK	stærð lóða í m ² í FMR	raun- nýtingarhlutfall	stærð bygginga í m ² skv. FMR	stærð lóða í m ²	nýtingarhlutfall	hámarks stærð bygginga í m ²	hámarks stækkun bygginga í m ²
Skeiði 1	7.287,00	7.287,00	0,64	4628,2	7.287,00	1,00	7287,00	2658,80
Skeiði 2 (Tungubraut 1)	3.496,60	3.496,60	0,00	0	1.745,50	1,00	1745,50	1745,50
Skeiði 3	1.160,00	1.160,00	0,38	444,5	1.525,40	1,00	1525,40	1080,90
Skeiði 4					1.488,00	1,00	1488,00	1488,00
Skeiði 5	1.522,00	1.522,00	0,27	405,7	1.826,00	1,00	1826,00	1420,30
Skeiði 6					1.481,10	1,00	1481,10	1481,10
Skeiði 7	1.950,00	1.950,00	0,19	373	3.817,70	1,00	3817,70	3444,70
Skeiði 8 (Gata-A 3)	1.390,20				1.344,70	1,00	1344,70	1344,70
Skeiði 9 (Gata-B 4)	2.880,00				2.880,00	1,00	2880,00	2880,00
Skeiði 10 (Gata-A 5)	1.394,10				1.360,00	1,00	1360,00	1360,00
Skeiði 11 (Gata-B 8)	2.632,00				2.516,60	1,00	2516,60	2516,60
Skeiði 12 (Skeiði 2)	1.558,00	1.558,00	0,09	146,2	1.682,90	1,00	1682,90	1536,70
Skeiði 14 (Gata-B 3)	1.394,40				1.360,00	1,00	1360,00	1360,00
Skeiði 16 (Gata-B 5)	1.390,60				1.344,70	1,00	1344,70	1344,70
SAMTALS	28.054,90			5.997,60	31.659,60		31.659,60	25.662,00



SAMPYKKTIR

Deiliskiplagsbreyting þessi sem auglýst hefur verið skv. 1. mgr. 43. gr. skipulagslaga nr. 123/2017 m.s.br. frá ___ til ___ var samþykkt í bæjarstjórn þann ___ 2017.

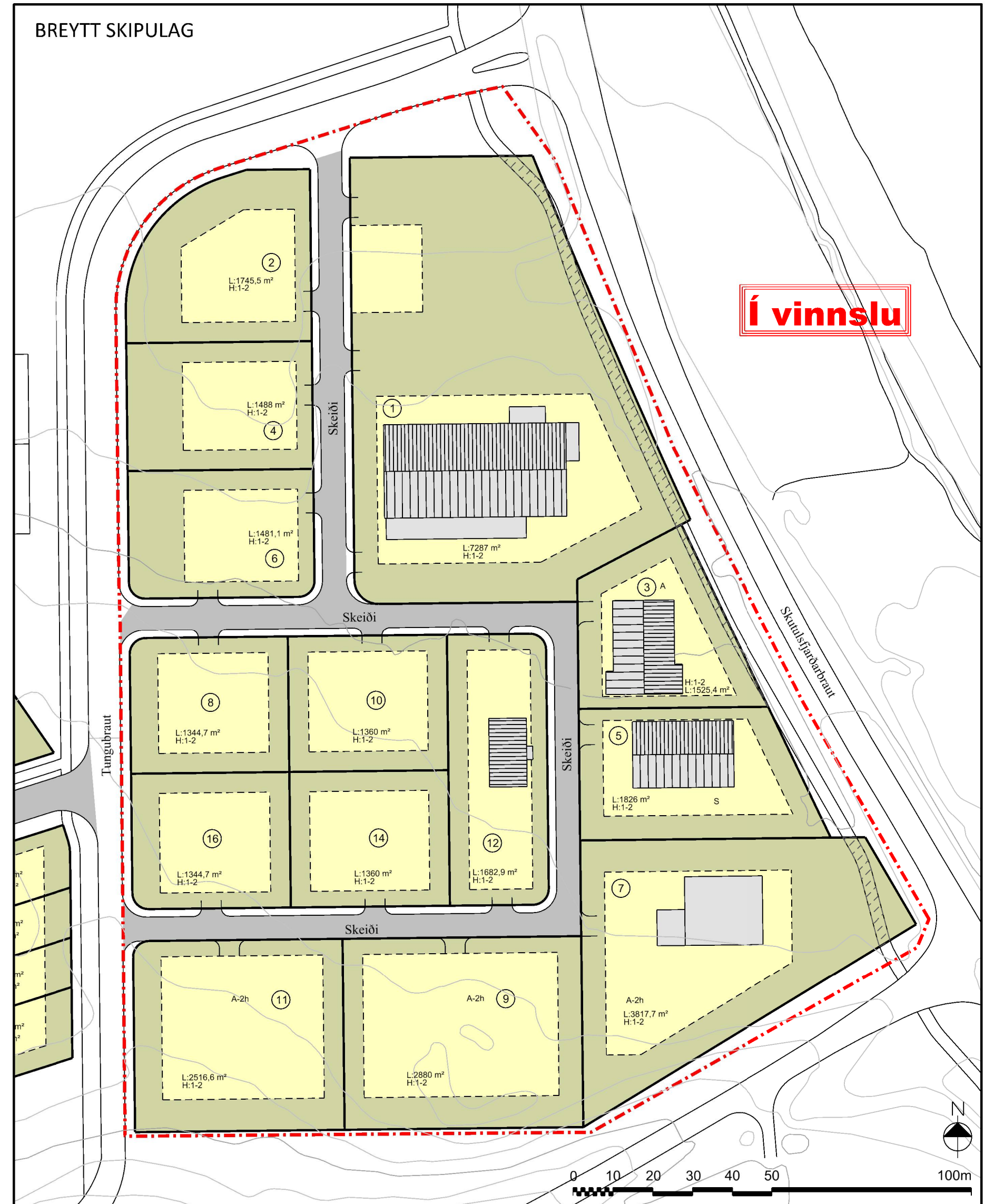
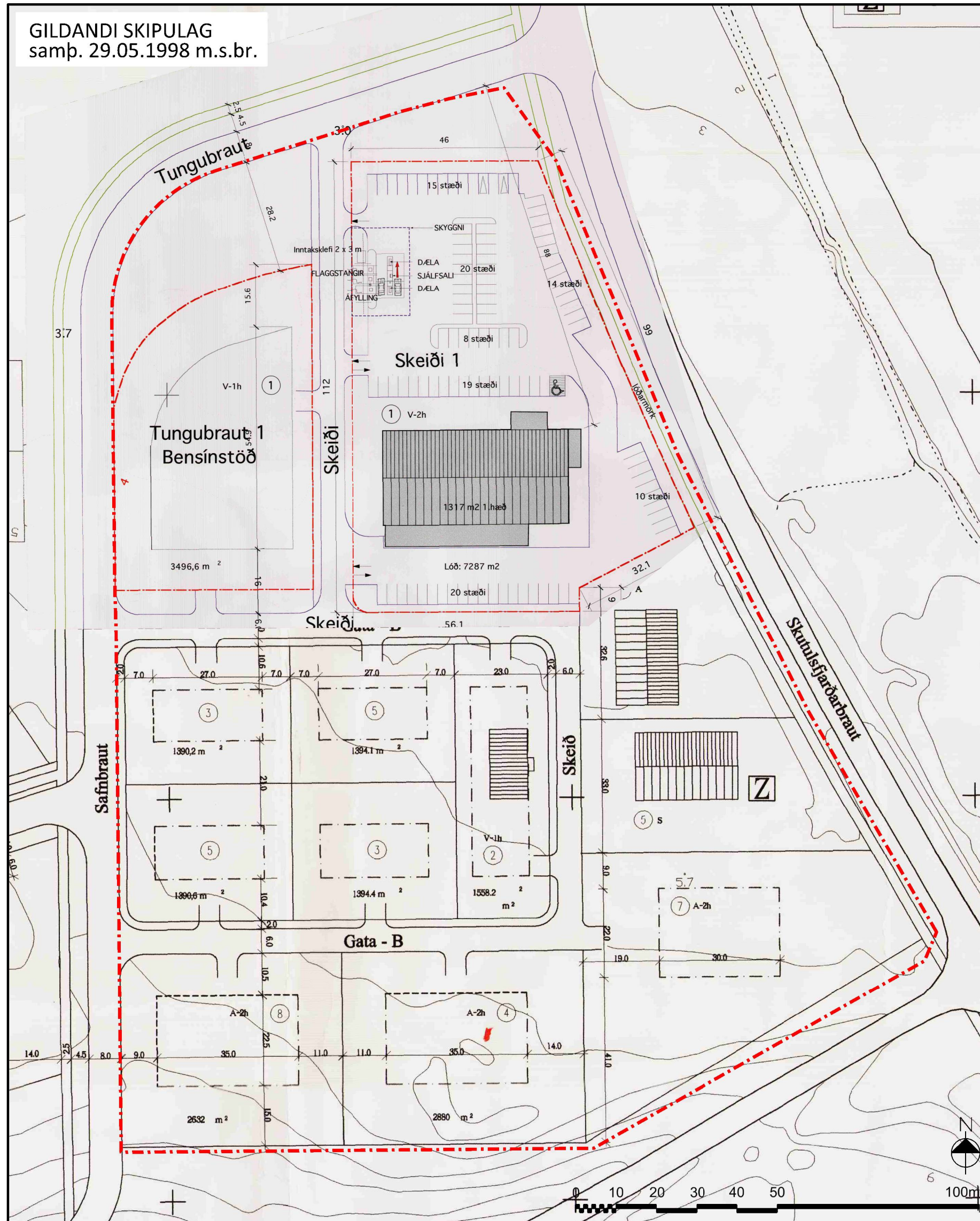
ÖNNUR SKIPLAGSGÖGN

Greinargerð.....SÉR HEFTI

Í vinnslu

SKÝRINGAR

- - - - - Mörk breytingar
- Lóð
- Byggingarreitur
- Kvöð um göngustíg
- Núv. byggingar
- ⑬ Númer lóðar
- L:624,5m² Stærð lóðar
- H:1-2 Fjöldi hæða



Í vinnslu